

Arlysère Agglomération

Tél. : +33 (0)4 79 10 48 48 ■ www.arlyserre.fr

Office de Tourisme d'Arêches-Beaufort

Tél. : +33 (0)4 79 38 15 33 ou +33 (0)4 79 38 37 57
info@areches-beaufort.com ■ www.areches-beaufort.com

Office de Tourisme des Saisies

Tél. : +33 (0)4 79 38 90 30
info@lessaisies.com ■ www.lessaisies.com

- Bureau d'information touristique d'Hauteluce

Tél. : +33 (0)4 79 38 21 64
tourisme@mairie-hauteluce.fr ■ www.hauteluce.com

Maison du Tourisme du Pays d'Albertville

Tél. : +33 (0)4 79 32 04 22

- Bureau d'information touristique d'Ugine

Tél. : +33 (0)4 79 37 56 33
tourisme@pays-albertville.com ■ www.albertville.com

Office de tourisme du Val d'Arly

sentiers@valdarly-montblanc.com ■ www.valdarly-montblanc.com

- Bureau d'information de Crest-Voland / Cohennoz

Tél. : +33 (0)4 79 31 62 57

- Bureau d'information de Flumet / St-Nicolas-la-Chapelle

Tél. : +33 (0)4 79 31 61 08

- Bureau d'information de La Giettaz en Aravis

Tél. : +33 (0)4 79 32 91 30

- Bureau d'information de Notre-Dame de Bellecombe

Tél. : +33 (0)4 79 31 61 40



Cet été, laissez la voiture
et partez à la découverte
du Beaufortain et du Val d'Arly

Lignes nature gratuites !

TOUTES LES INFORMATIONS MOBILITÉ ARLYSÈRE

www.tra-mobilite.com

PEnd-Aura+

Programme
soutenu par :



MINISTÈRE
DE LA TRANSITION
ÉCOLOGIQUE
ET SOLIDAIRE

Piloté par :



Auvergne
Rhône-Alpes
Énergie Environnement

Interreg
ALCOTRA
MobiLab



Dans le cadre du projet simple MobiLab, issu du PITER GRAIES LAB et soutenu par l'Union Européenne au titre du PC Interreg V France – Italie et du Fond Européen de Développement Régional – FEDER

beaufortain
SAVOIE-FRANCE

Pays
d'Albertville

Val d'Arly
SAVOIE + MONT-BLANC

**Vous projetez une balade en famille,
une randonnée ou une sortie VTT
dans le Beaufortain ou en Val d'Arly ?**

Les lignes nature

- ALBERTVILLE - BEAUFORT - ARÈCHES ■
- BEAUFORT - HAUTELUCE - LES SAISIES ■
- BEAUFORT - ARÈCHES - SAINT-GUERIN ■
- BISANNE 1500 - LES SAISIES ■
- CREST-VOLAND - CROIX DES AYES - LES SAISIES ■
- VILLAGES DU VAL D'ARLY - LES SAISIES ■
- FLUMET - COL DES ARAVIS ■



- ◆ Départ/Arrivée du bus
- Arrêts stations bus

BIENVENUE !

Tout l'été, l'agglomération Arlysère met en place un service de navettes gratuit au départ d'Albertville, de Beaufort, d'Hauteluce et au départ de Flumet et de Crest-Voland qui desservent non seulement tous les villages et stations du Beaufortain et du Val d'Arly, mais aussi un grand nombre de départs de sentiers, circuits et sites touristiques dans nos belles montagnes.

Toutes les navettes sont équipées pour transporter les VTT. Pas besoin de faire le plein ni de se soucier du stationnement. Alors économisez votre voiture et prenez le bus : la nature vous le rendra !



Simplifiez-vous la montagne, prenez les navettes « Lignes Nature »

Les navettes sont accessibles aux personnes et aux groupes constitués dans la limite des places disponibles.

Elles sont généralement avec des correspondances. Soyez attentifs aux horaires des autres lignes dont vous pourriez avoir besoin !

Les horaires mentionnés peuvent être approximatifs selon la circulation. Présentez-vous à l'arrêt quelques minutes avant l'heure indiquée et prenez garde à bien organiser vos activités (durées de visites, temps de marche, etc.) en fonction des retours de navettes. En pleine saison, évitez les dernières navettes de la journée afin de limiter les risques de places insuffisantes au sein des véhicules (*notamment pour les groupes constitués*).

Transports des VTT et vélos acceptés gratuitement !*

Dans le contexte de « déconfinement » lié au COVID 19, il sera demandé aux usagers de respecter les consignes édictées au niveau national.

Avant tout déplacement, nous vous invitons à prendre connaissance au préalable de celles-ci en vous renseignant sur le site TRA-mobilite.com

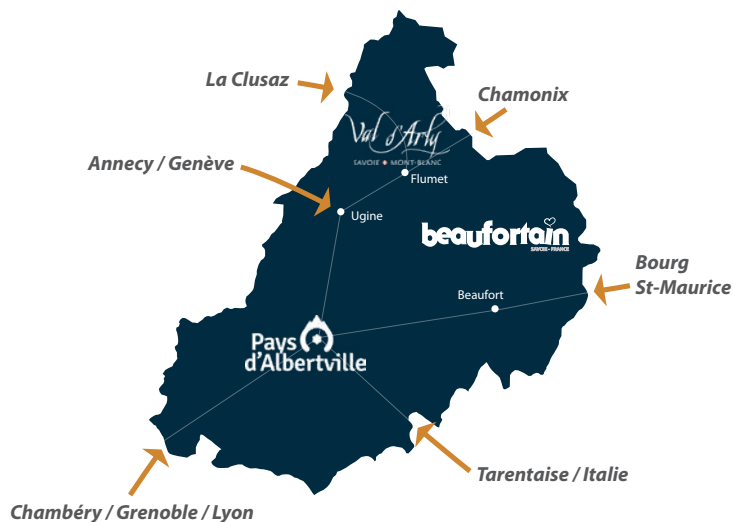
* Le transport des vélos et VTT est gratuit et assuré sous la seule responsabilité des utilisateurs qui devront en assurer le chargement.



8 remontées mécaniques ouvertes l'été pour un accès aisé au sommet des stations, pour dévaler les pistes et itinéraires VTT, pour randonner en montagne ou flâner dans les alpages - *Horaires d'ouverture et tarifs disponibles dans les Offices de Tourisme.*



COMMENT VENIR ?



Lignes ferroviaires :



Chambéry / Albertville
Grenoble / Albertville

45 minutes
 1h20 minutes

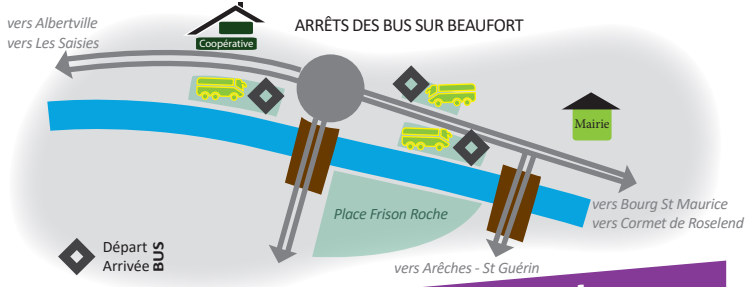
• Découvrez toutes les offres de mobilité Arlysère (*covoiturage, autopartage, location de VAE, véloroute V62, réseau de bus urbain...*) sur www.tra-mobilite.com et au Point Info bus, place de la Gare à Albertville ☎ 04 79 897 732.

TOUT AU LONG DE L'ANNÉE, LES LIGNES ALTI

- la ligne 21 ALBERTVILLE - BEAUFORT - ARÈCHES (sans réservation) et les 3 lignes complémentaires, uniquement sur réservation, sur www.altibus.com ou au 04 79 28 20 00 (au plus tard la veille avant midi), vous transportent de la gare d'Albertville vers le Beaufortain et le Val d'Arly :
- la ligne 22 ALBERTVILLE - HAUTELUCE - LES SAISIES (sauf le dimanche)
- la ligne 23 ALBERTVILLE - LE CERNIX (le samedi uniquement), via Ugine, Cohennoz, Crest-Voland, Notre-Dame-de-Bellecombe
- la ligne 24 ALBERTVILLE - LA GIETTAZ (le samedi uniquement), via Ugine, Flumet, Saint-Nicolas-la-Chapelle.

Alberville - Beaufort - Arêches

Arêches	07:30	10:45	16:35	-	
BEAUFORT	07:39	10:54	16:44	18:46	
Manant	07:41	10:56	16:46	18:48	
Villard-sur-Doron	07:42	10:57	16:47	18:49	
Queige	07:51	11:06	16:56	18:58	
Venthon	07:59	11:14	17:04	19:06	
Alberville - Hôtel de Ville	08:05	11:20	17:10	19:12	
ALBERTVILLE - Gare routière	08:10	11:25	17:15	19:17	
ALBERTVILLE - Gare routière	08:30	10:00	13:00	17:30	19:17
Alberville - Hôtel de Ville	08:35	10:05	13:05	17:35	19:22
Venthon	08:41	10:11	13:11	17:41	19:28
Queige	08:49	10:19	13:19	17:49	19:36
Villard-sur-Doron	08:58	10:28	13:28	17:58	19:45
Manant	08:59	10:29	13:29	17:59	19:46
BEAUFORT	09:01	10:31	13:31	18:01	19:48
Correspondances pour :					
■ Arêches / St-Guérin ■ Les Saisies					
Arêches	-	-	13:40	18:11	19:57



Beaufort - Hauteluce - Les Saisies

BEAUFORT	09:15	11:20	13:35	16:00	18:25					
Hauteluce (La Combe)	09:40	10:15	11:45	11:55	14:00	14:30	16:00	16:25	18:00	18:50
Hauteluce (Village)	09:41	10:16	11:46	11:56	14:01	14:31	16:01	16:26	18:01	18:51
Les Pémons	09:45	10:20	11:50	12:00	14:05	14:35	16:05	16:30	18:05	18:55
Les Carrets	09:50	10:30	11:55	12:10	14:10	14:45	16:15	16:35	18:15	19:00
Les Saisies (OT)	09:55	10:33	12:00	12:13	14:15	14:48	16:18	16:40	18:18	19:05
LES SAISIES (Signal)	10:00	10:35	12:05	12:15	14:20	14:50	16:20	16:45	18:20	19:10
Correspondance pour										
■ Crest Voland										
◆ rester dans le bus pour Bisanne 1500 Le Planay										
LES SAISIES (Signal)	10:00	10:40	11:40	12:45	14:15	15:00	15:45	17:25	17:40	
Les Saisies (OT)	10:02	10:42	11:42	12:47	14:17	15:02	15:47	17:27	17:42	
Les Carrets	10:04	10:44	11:44	12:49	14:19	15:04	15:49	17:29	17:44	
Les Pémons	10:09	10:49	11:49	12:54	14:24	15:09	15:54	17:34	17:49	
Hauteluce (Village)	10:13	10:53	11:53	12:58	14:28	15:13	15:58	17:38	17:53	
Hauteluce (La Combe)	10:15	10:55	11:55	13:00	14:30	15:15	16:00	17:40	17:55	
BEAUFORT										
Correspondances pour :										
■ Alberville										
■ Arêches / St-Guérin										
	11:15	13:20	15:35	18:00						

Beaufort - Arêches - Saint-Guérin

*Uniquement les mardis du 7 juillet au 25 août et tous les mercredis du 29 juillet au 19 août

BEAUFORT	09:05	11:00	13:35	17:10	
Arêches	09:20	11:15	13:50	17:25	
Le Planay	09:30*		14:00*		
Arêches	09:40*		14:10*		
SAINT-GUÉRIN	10:00		14:30	17:45	
SAINT-GUÉRIN	10:05		14:35	17:50	
Arêches	8:45	10:25	13:15	14:58	18:10
Le Planay	10:35*		15:05*		
Arêches	10:45*		15:15*		
BEAUFORT					
Correspondances pour :					
■ Alberville ■ Les Saisies					
	09:05	11:00	13:35	15:30	18:20

Les Saisies - Bisanne 1500

Les Saisies (Signal)	10:00	10:50	12:05	14:20	14:55	16:45	17:00	19:10	
Les Saisies (OT)	10:02	10:52	12:07	14:22	14:57	16:47	17:02	19:12	
Les Carrets	10:04	10:54	12:09	14:24	14:59	16:49	17:04	19:14	
Belambra	10:07	10:57	12:12	14:27	15:02	16:52	17:07	19:17	
Hameau du Beaufortain	10:09	10:59	12:14	14:29	15:04	16:54	17:09	19:19	
Plan du Pré	10:11	11:00	12:16	14:31	15:05	16:56	17:10	19:21	
Bisanne 1500 (Les Rosières)	10:17	11:07	12:22	14:37	15:12	17:02	17:17	19:23	
Bisanne 1500 (Le Planay)	10:20	11:10	12:25	14:40	15:15	17:05	17:20	19:25	
Bisanne 1500 (Le Planay)	09:40	10:20	11:10	12:25	13:45	14:40	15:15	17:05	17:20
Bisanne 1500 (Les Rosières)	09:42	10:22	11:12	12:27	13:47	14:42	15:17	17:07	17:22
Plan du Pré	09:47	10:27	11:17	12:32	13:52	14:47	15:22	17:12	17:27
Hameau du Beaufortain	09:48	10:28	11:18	12:33	13:53	14:48	15:23	17:13	17:28
Belambra	09:50	10:30	11:20	12:35	13:55	14:50	15:25	17:15	17:30
Les Carrets	09:53	10:33	11:23	12:38	13:58	14:53	15:28	17:18	17:33
Les Saisies (OT)	09:55	10:35	11:25	12:40	14:00	14:55	15:30	17:20	17:35
Les Saisies (Signal)	10:00	10:40	11:30	12:45	14:05	15:00	15:35	17:25	17:40
Correspondance pour									
■ Crest Voland									
◆ rester dans le bus pour Beaufort									

Crest-Voland - Croix des Ayes - Les Saisies

CREST-VOLAND OT	09:57			12:19			14:41	17:03
Croix des Ayes (Mont Lachat)	10:04	10:45	11:35	12:26	14:10	14:48	15:40	17:10
Arpelières	10:06	10:47	11:37	12:28	14:12	14:50	15:42	17:12
LES SAISIES (Signal)								
Correspondances pour								
■ Beaufort ■ Bisanne								
LES SAISIES (Signal)	10:19	10:40*	11:30*	12:41	14:05*	15:03	15:35*	17:25
Arpelières	10:26	10:43	11:33	12:48	14:08	15:10	15:38	17:32
Croix des Ayes (Mont Lachat)	10:28	10:45	11:35	12:50	14:10	15:12	15:40	17:34
CREST-VOLAND OT	10:35			12:57			15:19	17:41
◆ rester dans le bus pour Villages Val d'Arly								

Flumet - Col des Aravis

FLUMET LES EVETTES	08:20	10:42	13:04	15:26	17:48
Flumet OT (arrivée) Correspondance pour : ■ Villages du Val d'Arly - Les Saisies	08:28	10:50	13:12	15:34	17:56
Flumet OT (départ)	08:33	10:55	13:17	15:39	18:01
La Giettaz	08:48	11:10	13:32	15:54	18:16
COL DES ARAVIS	09:05	11:27	13:49	16:11	18:33
COL DES ARAVIS	09:05	11:27	13:49	16:11	18:33
La Giettaz	09:22	11:44	14:06	16:28	18:50
Flumet Pizzeria (arrivée) Correspondance pour : ■ Villages du Val d'Arly- Les Saisies	09:37	11:59	14:21	16:43	19:05
Flumet Pizzeria (départ)	09:42	12:04	14:26	16:48	19:10
FLUMET LES EVETTES	09:50	12:12	14:34	16:56	19:18

Villages du Val D'Arly - Les Saisies

ST-NICOLAS-LA-CHAPELLE (départ)	09:32	11:54	14:16	16:38	19:00
Flumet OT (arrivée) Correspondance pour ■ Col des Aravis	09:37	11:59	14:21	16:43	19:05
Flumet OT (départ)	09:42	12:04	14:26	16:48	19:10
ND Bellecombe (église)	09:49	12:11	14:33	16:55	19:17
CREST-VOLAND OT	09:57	12:19	14:41	17:03	19:25
Croix des Ayes (Mont Lachat)	10:04	12:26	14:48	17:10	
Arpelières	10:06	12:28	14:50	17:12	
LES SAISIES (Signal) Correspondances pour ■ Beaufort ■ Bisanne	10:14	12:36	14:58	17:20	
LES SAISIES (Signal)	10:19	12:41	15:03	17:25	
Arpelières	10:26	12:48	15:10	17:32	
Croix des Ayes (Mont Lachat)	10:28	12:50	15:12	17:34	
CREST VOLAND OT	08:13	10:35	12:57	15:19	17:41
ND Bellecombe (église)	08:20	10:42	13:04	15:26	17:48
Flumet Pizzeria (arrivée) Correspondance pour ■ Col des Aravis	08:28	10:50	13:12	15:34	17:56
Flumet Pizzeria (départ)	08:33	10:55	13:18	15:39	18:01
ST-NICOLAS-LA-CHAPELLE (arrivée)	08:38	11:00	13:22	15:44	18:06



UNE APPLICATION DE GÉOUIDAGE
POUR VOS RANDONNÉES, TRAILS,
SORTIES VTT ET CYCLO





Télécharger
gratuitement
l'application

Disponible sur
App Store

DISPONIBLE SUR
Google Play

Idées découvertes à

Beaufortain

Les Lacs de la Tempête
 **11 km** Niveau moyen
 **+ 750 m**

Magnifique randonnée entre alpages et lacs d'altitude du Beaufortain. Accessible à la demi-journée pour de bons marcheurs ; les lacs se prêtent à merveille à un pique-nique estival en famille (prévoir une journée de marche).


Accès depuis Beaufort*

Prendre la navette de 9h05 jusqu'au terminus de Saint-Guérin ; longer le lac en rive Est puis le traverser via la Passerelle. Au lieu-dit La Côte, quitter la piste forestière et suivre le sentier jusqu'au Col de la Louze. Après une courte pause ou un pique-nique bien mérité en bord de lac, redescendre par le même itinéraire et récupérer la navette de retour de 14h35 (bons marcheurs) ou de 17h50 (familles et contemplatifs).

*Possibilité de rejoindre Beaufort en navette depuis la gare d'Albertville. (horaires en p. 6 & 7)



Val d'Arly

La Croix des Frêtes
 **7,5 km** Niveau facile
 **+ 200 m**

Superbe sentier en balcon sous les falaises de la chaîne des Aravis et face au Mont-Blanc. Promenade à la demi-journée (environ 2h30) à la découverte de nombreuses fermes d'alpages.

Accès depuis Flumet*

Prendre la navette de 8h33 ou de 10h55 devant l'office de tourisme jusqu'à son terminus au col des Aravis. Du parking, emprunter la piste en direction de La Zorette (direction Sud) puis le sentier en direction de La Source des Aravis, puis des Plachaux. De là, traverser en balcon jusqu'à la Croix des Frêtes. Pour le retour, rejoindre le poteau signalétique Chemin de la Croix des Frêtes, puis suivre les directions Psamo, La Tête et La Zorette.

Rentrer à Flumet grâce aux navettes de 13h49, 16h11 ou 18h33.

*Possibilité de rejoindre Flumet en navette depuis Crest-Voland, Notre-Dame-de-Bellecombe et Saint-Nicolas-La-Chapelle. (horaires en p. 8)



Idées découvertes à

Beaufortain

L'adret'Naline et **la Dev'Albertville**

2 parcours sélectifs pour goûter au meilleur du domaine Enduro du Beaufortain.

Accès depuis Albertville*

Charger le VTT dans la première navette de 8h30 jusqu'à Beaufort ; de là, récupérer la navette de 9h15 en direction des Saisies jusqu'à l'arrêt Les Carrets. Retrouver le départ de l'Adret'Naline au Chenavelle (1 570 m) et profiter des 7,6 km pour - 875 m de descente très variée jusqu'à Beaufort. Reprendre la navette de 11h20 jusqu'à l'Office de Tourisme des Saisies. Profiter d'un des nombreux restaurants de la station (www.lessaisies.com) pour recharger les batteries puis direction le télésiège de Bisanne pour atteindre sans effort le départ de la mythique Dev'Albertville ! Ne reste plus qu'à découvrir tous les plaisirs d'une longue descente Enduro sur ses 18,5 km et - 1760 m jusqu'à Albertville.

* Horaires en p. 6



Val d'Arly

Descente de la Palette et Croix de la Varoche

Entre Beaufortain et Val d'Arly, un enchaînement d'itinéraires pour une découverte de l'Enduro VTT en douceur.

Accès depuis Crest-Voland*

Prendre la navette de 9h57 devant l'Office de Tourisme jusqu'au Signal des Saisies. Décharger le VTT et rejoindre le Mont Bisanne (1941 m) grâce au télésiège du même nom. C'est parti pour les 8,7 km et -420 m de la Descente de la Palette. Du Mont Lachat (1 591 m), enchaîner sur la Croix de la Varoche (4,5 km pour -374 m) jusqu'à Crest-Voland.

Avant ou après la pause de midi, profiter du télésiège de la Logère pour découvrir les nombreuses autres variantes descendantes depuis le Lachat. De Crest-Voland, il est possible de rejoindre Notre-Dame-de-Bellecombe et Flumet en navette ou en suivant le balisage du Tour du Val d'Arly VTT (itinérance de 98 km et +4 343 m ; informations sur www.valdardly-montblanc.com).

* Possibilité de rejoindre Crest-Voland en navette depuis Flumet, Notre-Dame-de-Bellecombe et Saint-Nicolas-La-Chapelle (horaires en p. 8)

